



Arbeitsgemeinschaft der Vermessungsverwaltungen
der Länder der Bundesrepublik Deutschland

AdV-Arbeitskreis Liegenschaftskataster

ALKIS[®] - Legende

Die Legende enthält die hauptsächlich in der Standardausgabe zu präsentierenden Elemente des Grunddatenbestandes, basierend auf der GeoInfoDok Version 6.0.


Die Signaturen entsprechen dabei den Festlegungen des Signaturenkatalogs der GeoInfoDok Version 6.0 und werden mit den im Signaturenkatalog festgelegten Signaturgrößen dargestellt.

In der Legende verwendete Begriffe entsprechen grundsätzlich den Bezeichnungen im Objektartenkatalog.

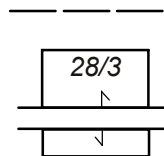
ALKIS-Einzellegenden Farbe

ALKIS-Einzellegenden SW

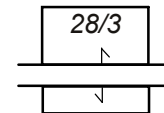
Flurstück



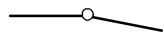
Flurstück mit
Flurstücksnummer und
Flurstücksgrenzen



strittige Flurstücksgrenze



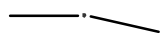
zusammengehörende
Flurstücksteile



abgemarkter Grenzpunkt




Grenzpunkt ohne Abmarkung

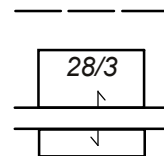


Grenzpunkt, Abmarkung nach
Quellenlage nicht zu
spezifizieren

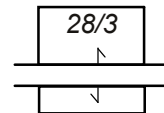
Flurstück



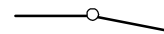
Flurstück mit
Flurstücksnummer und
Flurstücksgrenzen



strittige Flurstücksgrenze



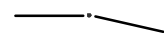
zusammengehörende
Flurstücksteile



abgemarkter Grenzpunkt



Grenzpunkt ohne Abmarkung



Grenzpunkt, Abmarkung nach
Quellenlage nicht zu
spezifizieren

Gebietsgrenze



Landkreisgrenze,
Grenze einer kreisfreien Stadt



Regierungsbezirksgrenze



Landesgrenze

Gebietsgrenze



Landkreisgrenze,
Grenze einer kreisfreien Stadt



Regierungsbezirksgrenze



Landesgrenze

Gebäude




Wohngebäude



Gebäude für Wirtschaft oder
Gewerbe



Gebäude für öffentliche
Zwecke



Gebäude mit Hausnummer

Gebäude




Wohngebäude



Gebäude für Wirtschaft oder
Gewerbe















Gebäude für öffentliche
Zwecke


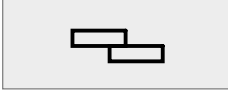


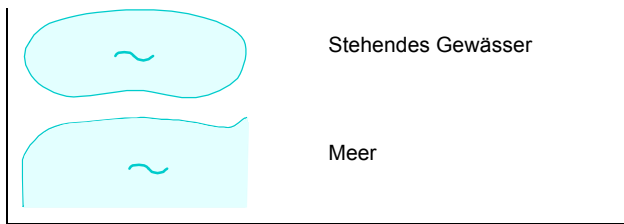
Gebäude mit Hausnummer

Tatsächliche Nutzung

	Wohnbaufläche, Fläche gemischter Nutzung, Fläche besonderer funktionaler Prägung
	Industrie- und Gewerbefläche
	Bergbaubetrieb
	Tagebau, Grube, Steinbruch
	Sport-, Freizeit- und Erholungsfläche, Friedhof
	Grünanlage
	Straßenverkehr, Weg, Platz, Bahnverkehr, Schiffsverkehr
	Flugverkehr
	Landwirtschaft
	Wald
	Gehölz
	Heide
	Moor
	Sumpf
	Unland / Vegetationslose Fläche
	Fließgewässer
	Hafenbecken

Tatsächliche Nutzung

	Industrie- und Gewerbefläche
	Bergbaubetrieb
	Tagebau, Grube, Steinbruch
	Grünanlage
	Straßenverkehr, Weg, Platz, Bahnverkehr, Schiffsverkehr
	Wald
	Gehölz
	Heide
	Moor
	Sumpf
	Unland / Vegetationslose Fläche
	Fließgewässer
	Hafenbecken
	Stehendes Gewässer
	Meer



Gesetzliche Festlegung



Bundesautobahn,
Bundesstraße

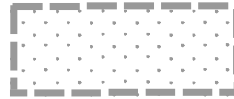


Landes- oder Staatsstraße



Fläche nach Bau-, Raum-
oder Bodenordnungsrecht

Gesetzliche Festlegung



Fläche nach Bau-, Raum- oder
Bodenordnungsrecht